



Mit dem Bus zum See
In autobus al lago
By bus to the lake

184: Deutschnofen | Nova Ponente ► Obereggen ► Welschnofen | Lago Levante ► Karer See | Lago di Carezza ► Karerpass | Passo Costalunga

Weissenstein Pietralba	7:29	8:08	9:08	10:08	11:08	13:03	14:08	15:08	16:08
Petersberg Monte S. Pietro	7:32	8:11	9:11	10:11	11:11	13:06	14:11	15:11	16:11
Deutschnofen Nova Ponente	7:45	8:24	9:24	10:24	11:24	13:19	14:24	15:24	16:24
Obereggen		8:43	9:43	10:43	11:43	13:38	14:43	15:43	16:43
Eggen Ega		8:54	9:54	10:54	11:54	13:38	14:54	15:54	16:54
Stenk	7:58	8:58	9:58	10:58	11:58	13:49	14:58	15:58	16:58
Welschnofen Nova Levante	8:09	9:09	10:09	11:09	12:09	14:09	15:09	16:09	17:09
Karer See Lago di Carezza	8:21	9:21	10:21	11:21	12:21	14:21	15:21	16:21	17:21
Paolina	8:25	9:25	10:25	11:25	12:25	14:25	15:25	16:25	17:25
Karerpass Passo Costalunga	8:28	9:28	10:28	11:28	12:28	14:28	15:28	16:28	17:28

184: Karerpass | Passo Costalunga ► Karer See | Lago di Carezza ► Welschnofen | Nova Levante ► Obereggen ► Deutschnofen | Nova Ponente

Karerpass Passo Costalunga	8:32	9:32	10:32	11:32	13:05	14:32	15:32	16:32	17:32
Paolina	8:35	9:35	10:35	11:35	13:08	14:35	15:35	16:35	17:35
Karer See Lago di Carezza	8:39	9:39	10:39	11:39	13:12	14:39	15:39	16:39	17:39
Welschnofen Nova Levante	8:50	9:50	10:50	11:50	13:23	14:50	15:50	16:50	17:50
Stenk	9:00	10:00	11:00	12:00	13:36	15:00	16:00	17:00	17:59
Eggen Ega	9:07	10:07	11:07	12:07	13:43	15:07	16:07	17:07	
Obereggen	9:18	10:18	11:18	12:18	13:54	15:18	16:18	17:18	
Deutschnofen Nova Ponente	9:37	10:37	11:37	12:37		15:37	16:37	17:37	18:15
Petersberg Monte S. Pietro	9:50	10:50	11:50	12:50		15:50	16:50	17:50	18:28
Weissenstein Pietralba	9:53	10:53	11:53	12:53		15:53	16:53	17:53	18:31

ab | dal | from 17.06.-14.12.2024 - Bus mit Fahrradträger | Bus dotato di portabicì | Bus with bike rack

An dieser Haltestelle ist das Auf- und Abladen von Fahrrädern erlaubt.
A questa fermata è consentito caricare e scaricare bici.
Loading and unloading of bikes is allowed at this stop.



Online-Fahrplansuche
Ricerca orari online
Online timetable search



suedtirolmobil.info

DER KARER SEE (1.520 m)...

... ist 300 m lang, 140 m breit und kann bis zu 22 m tief sein.

... wird von unterirdischen Quellen aus dem Latemar gespeist.

... lässt bei niedrigem Wasserstand die Nixe Ondina erscheinen.

... wird aufgrund seiner Farbenpracht auch Regenbogensee genannt.

LAKE CAREZZA (1,520 m)...

... is 300 metres long, 140 metres wide and up to 22 metres deep.

... is fed by underground springs from the Latemar mountain.

... is said to be home to the nymph Ondina.

... is also known as "Rainbow Lake" thanks to its incredible colours.



IL LAGO DI CAREZZA (1.520 m)...

... è lungo 300 m, largo 140 m e può raggiungere una profondità di 22 m.

... è alimentato da sorgenti sotterranee del Latemar.

... quando l'acqua si abbassa fa apparire la sirena Ondina.

... per via dei suoi meravigliosi colori viene chiamato anche Lago Arcobaleno.

EGGENTAL TOURISMUS - VAL D'EGA TURISMO

Dolomitenstr. 4 - Via Dolomiti 4
39056 Welschnofen - Nova Levante

Tel. +39 0471 619 500

eggental.com/karersee

Foto: © Eggental Tourismus | Thomas Monsomo, Helmuth Rier, Jens Staudt. Alle Angaben ohne Gewähr. Änderungen und Druckfehler vorbehalten. Tutte le informazioni senza garanzia. Con riserva di modifiche ed errori di stampa.



**Karer See
Lago di Carezza
Lake Carezza**



Sanft mobil den „Spiegel der Dolomiten“ erleben
Scoprire lo "Specchio delle Dolomiti" in modo sostenibile
Enjoy the "Mirror of the Dolomites" in an eco-friendly way

180: Bozen | Bolzano ► Karer See | Lago di Carezza ► Vigo di Fassa

Bozen Bolzano	07:07	07:37	08:07	08:37	09:07	10:07	11:07	11:37	12:07	13:07	14:07	15:07	16:07	16:37	17:07	17:37	18:07	19:17	20:17	21:17
Birchabruk Ponte Nova	07:30	08:00	08:30	09:00	09:30	10:30	11:30	12:00	12:30	13:30	14:30	15:30	16:30	17:00	17:30	18:00	18:30	19:40	20:40	21:40
Welschnofen Nova Levante	07:43	08:13	08:43	09:13	09:43	10:43	11:43	12:13	12:43	13:43	14:43	15:43	16:43	17:13	17:43	18:13	18:43	19:53	20:53	21:53
Karer See Lago di Carezza	07:56	08:26	08:56	09:26	09:56	10:56	11:56	12:26	12:56	13:56	14:56	15:56	16:56	17:26	17:56	18:26	18:56	20:06	21:06	22:06
Paolina	08:00	08:30	09:00	09:30	10:00	11:00	12:00	12:30	13:00	14:00	15:00	16:00	17:00	17:30	18:00	18:30	19:00	20:10	21:10	22:10
Karerpass Passo Costalunga	08:03	08:33	09:03	09:33	10:03	11:03	12:03	12:33	13:03	14:03	15:03	16:03	17:03	17:33	18:03	18:33	19:03	20:13	21:13	22:13
Vigo di Fassa	08:18	08:48	09:18	09:48	10:18	11:18	12:18	12:48	13:18	14:18	15:18	16:18	17:18	17:48	18:18	18:48	19:18	20:28	21:28	22:28



180: Vigo di Fassa ► Karer See ► Lago di Carezza ► Bozen | Bolzano

Vigo di Fassa, Ruff de Vael	05:30	6:10	06:40	07:10	07:40	08:40	09:10	09:40	10:10	10:40	11:40	12:40	13:10	13:40	14:40	15:40	16:40	17:40	18:40	19:40
Karerpass Passo Costalunga	05:47	06:27	06:57	07:27	07:57	08:57	09:27	09:57	10:27	10:57	11:57	12:57	13:27	13:57	14:57	15:57	16:57	17:57	18:57	19:57
Paolina	05:50	06:30	07:00	07:30	08:00	09:00	09:30	10:00	10:30	11:00	12:00	13:00	13:30	14:00	15:00	16:00	17:00	18:00	19:00	20:00
Karer See Lago di Carezza	05:54	06:34	07:04	07:34	08:04	09:04	09:34	10:04	10:34	11:04	12:04	13:04	13:34	14:04	15:04	16:04	17:04	18:04	19:04	20:04
Welschnofen Nova Levante	06:06	06:46	07:16	07:46	08:16	09:16	09:46	10:16	10:46	11:16	12:16	13:16	13:46	14:16	15:16	16:16	17:16	18:16	19:16	20:16
Birchabruk Ponte Nova	06:18	06:58	07:28	07:58	08:28	09:28	09:58	10:28	10:58	11:28	12:28	13:28	13:58	14:28	15:28	16:28	17:28	18:28	19:28	20:28
Bozen Bolzano	06:42	07:22	07:52	08:22	08:52	09:52	10:22	10:52	11:22	11:52	12:52	13:52	14:22	14:52	15:52	16:52	17:52	18:52	19:52	20:52

x - an Werktagen | nei giorni feriali
w-6 - an Werktagen außer Samstag | nei giorni feriali escluso sabato

| an Werktagen außer Samstag vom 17.06.-04.09.2024 | feriale escluso sabato dal 17.06.-04.09.2024
ab | dal | from 17.06.2024 bis | fino | until 14.12.2024



Zu Fuß zum See
A piedi al lago
On foot to the lake

EGGEN | EGA

⌚ 3 h 30 min ↔ 11 km ↑ 528 m ↓ 110 m
Start: Kirchplatz | piazza della chiesa | church square
 ▶ [7A] ▶ [S] ▶ [8] ▶ Karer See | Lago di Carezza | Lake Carezza

FROMMER ALM | MALGA FROMMER

⌚ 1 h 35 min ↔ 5,6 km ↑ 63 m ↓ 252 m
Start: Frommer Alm | Malga Frommer ▶ [1A] ▶ [16] ▶ [6]
 ▶ Seilbahn Tiers Funivia Tires ▶ Karer See | Lago di Carezza | Lake Carezza

KARERPASS | PASSO COSTALUNGA

⌚ 1 h 10 min ↔ 4,5 km ↑ 14 m ↓ 224 m
Start: Antermont ▶ [21] ▶ [13] ▶ [10] ▶ Karer See | Lago di Carezza | Lake Carezza

⌚ 1 h ↔ 3,7 km ↑ 0 m ↓ 204 m

Start: Karerpass | Passo Costalunga ▶ [6] ▶ Seilbahn Tiers Funivia Tires ▶ Karer See | Lago di Carezza | Lake Carezza

KARERSEE | CAREZZA

⌚ 30 min ↔ 2 km ↑ 0 m ↓ 85 m
Start: Paolina ▶ [6] ▶ Seilbahn Tiers Funivia Tires ▶ Karer See | Lago di Carezza | Lake Carezza


OBEREGGEN

⌚ 1 h 45 min ↔ 6,6 km ↑ 64 m ↓ 90 m
Start: Fernheizwerk | centrale di teleriscaldamento | district heating plant ▶ [9] ▶ [8] ▶ Karer See | Lago di Carezza | Lake Carezza





WELSCHNOFEN | NOVA LEVANTE

⌚ 1 h 40 min ↔ 4,4 km ↑ 442 m ↓ 3 m
Start: Zivilschutzzentrum | centro protezione civile | civil defence centre ▶ [10A] ▶ Hotel Adler ▶ [10A] ▶ Karer See | Lago di Carezza | Lake Carezza
 ⌚ 2 h ↔ 5,5 km ↑ 409 m ↓ 29 m
Start: Parkplatz Kabinenbahn | parcheggio cabinovia | parking lot cable car ▶ [7] ▶ Meierei ▶ [6] ▶ Seilbahn Tiers Funivia Tires ▶ Karer See | Lago di Carezza | Lake Carezza



 **Mit den Aufstiegsanlagen zum See**
Con gli impianti al lago
With the lifts to the lake

-  **Laurin I**
Tel. +39 0471 614 139 • 18.05.-03.11.2024
-  **Tiers | Tires**
Tel. +39 0471 614 139 • 13.05.-03.11.2024
-  **König Laurin I+II**
Tel. +39 0471 614 139 • 30.05.-03.11.2024
-  **Tschein**
Tel. +39 0471 614 139 • 30.05.-13.10.2024
-  **Paolina**
Tel. +39 0471 612 112 • 30.05.-13.10.2024

 = ...
 = - - -
 = = =
 = 123



Mit dem MTB zum See
Con la MTB al lago
By MTB to the lake

DEUTSCHNOFEN | NOVA PONENTE

⌚ 2 h 05 min ↔ 17,7 km ↑ 473 m ↓ 295 m
Start: Gibitzplatz | Piazza Gibitz | Gibitz square
 Deutschnofen | Nova Ponente ▶ Obereggen ▶ [354] ▶ [359]

EGGEN | EGA

⌚ 1 h 50 min ↔ 8,5 km ↑ 417 m ↓ 0 m
Start: Kirchplatz | piazza della chiesa | church square
 [363] ▶ [354] ▶ [359]

FROMMER ALM | MALGA FROMMER

⌚ 1 h 20 min ↔ 11,3 km ↑ 138 m ↓ 332 m
Start: Frommer Alm | Malga Frommer ▶ [356]

GUMMER | SAN VALENTINO

⌚ 2 h 30 min ↔ 14,5 km ↑ 647 m ↓ 218 m
Start: Dorfplatz | piazza del paese | village square
 [358] ▶ [359]

KARERPASS | PASSO COSTALUNGA

⌚ 20 min ↔ 4,5 km ↑ 14 m ↓ 224 m
Start: Antermont ▶ [356]

OBEREGGEN

⌚ 45 min ↔ 6,8 km ↑ 75 m ↓ 95 m
Start: Fernheizwerk | centrale di teleriscaldamento | district heating plant ▶ [354] ▶ [359]

PETERSBERG | MONTE SAN PIETRO

⌚ 3 h 05 min ↔ 24,5 km ↑ 727 m ↓ 556 m
Start: Kirchplatz | piazza della chiesa | church square
 Petersberg | Monte San Pietro ▶ Weissenstein | Pietralba
 ▶ Deutschnofen | Nova Ponente ▶ Obereggen ▶ [354] ▶ [359]

TIERS | TIRES

⌚ 3 h 10 min ↔ 18,1 km ↑ 719 m ↓ 313 m
Start: St. Zyprian | S. Cipriano
 ▶ [289] ▶ [358] ▶ [356]

WELSCHNOFEN | NOVA LEVANTE

⌚ 1 h 45 min ↔ 8 km
 ↑ 457 m ↓ 69 m
Start: Parkplatz Kabinenbahn | parcheggio cabinovia | parking lot cable car ▶ [359]



eggental.com/karersee/hike



eggental.com/karersee/lift



eggental.com/karersee/bike